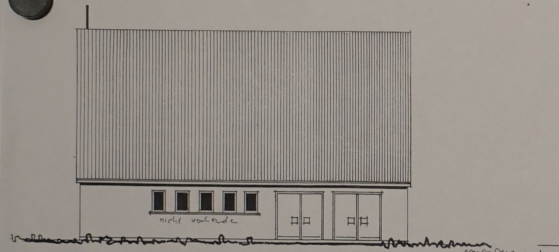

NORD - WEST

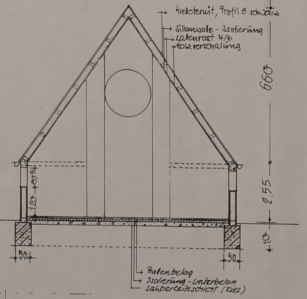

QUERSCHNITT

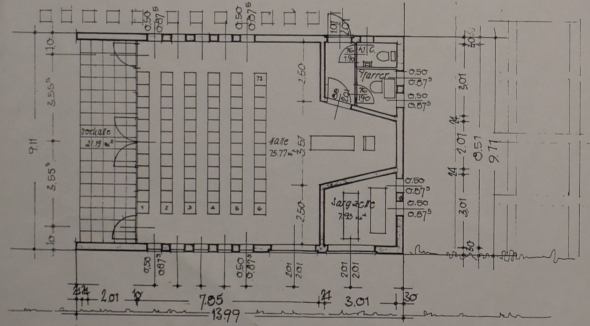

GRUNDRISS



NORD - OST

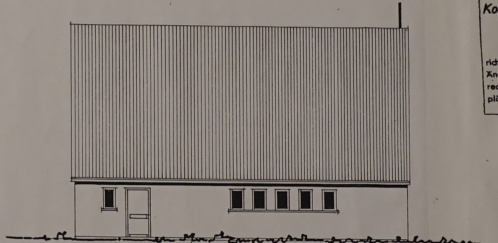

SÜD - OST



SÜD - WEST



EINFRIEDIGUNG

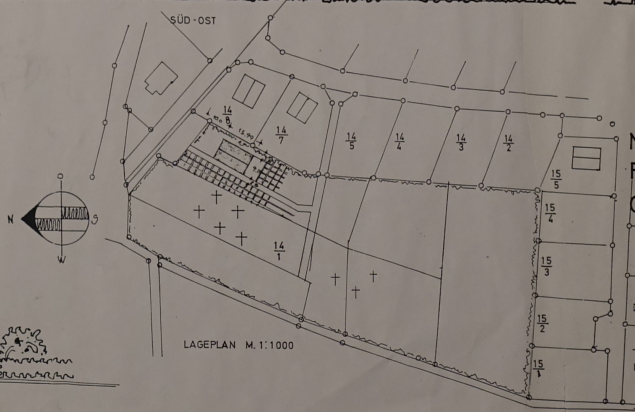

LAGEPLAN M. 1:1000

Konstruktionen, Bemessungen und Baustoffgüten der einzelnen Bauteile

richten sich allein nach den Angaben bzw. Änderungen der geprüften Statischen Berechnung u. d. dazugehörigen Positionsplänen, ggf. Konstruktionszeichnungen.

BAUAUFSICHTLICH GEPRÜFT

als Anlage zum Bauschein Nr. 19 / 71

Kreisbauamt Meiningen

Meiningen, den 2. Aug. 1971

Oberbaurat

NEUBAU EINER FRIEDHOFSHALLE GEMEINDE MALSFELD

M: 1:100

DER BAUHERR: Der Gemeindevorstand der Gemeinde Malsfeld

Bürgermeister

DER PLANER: Der Gemeindevorstand der Gemeinde Malsfeld

10446